

# OFICINA DE INTEGRAÇÃO

---

Ana Carolina de Souza Tasca  
Anna de Moraes Aguado  
Fernando Delbem Gugliotti  
Gabriela Domingues Gama  
Gabriela Taveiros Gonçalves  
Geraldine Tong de Azevedo  
Giulia Nogueira de Souza

- 41922999  
- 41906128  
- 41912624  
- 41911075  
- 41905342  
- 41905571  
- 41926021

Isadora Ferreira Malheiros  
Isadora Rodrigues Mamedio  
João Pedro Monteiro Machado  
Klauss Steckelberg Hagy Constante  
Natalia Covello Cristofolletto  
Pedro Campos Zerbetto

- 41911725  
- 41910321  
- 41995287  
- 41902513  
- 41902920  
- 41903935

# Localização



Área de estudo

## Mogi Das Cruzes

População 450.000

Área 721 km<sup>2</sup>

Área Urbana 286 km<sup>2</sup>



Estação Braz Cubas



# Contexto histórico



Foi construída a primeira estrada que ligava São Paulo a Mogi das Cruzes, favorecendo o trânsito dos Paulistanos nesta região. Alguns deles se estabeleceram em Mogi das Cruzes, como seu fundador, Gaspar Vaz.



Estação Braz Cubas foi inaugurada

1914

13 de março:  
elevação à Cidade

1865

1874

14 de abril:  
elevação à Comarca

1601

1611

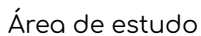
1560

Era um ponto de descanso para os bandeirantes que se empenharam pelas matas no território de Mogi, à procura de ouro. Braz Cubas foi o primeiro.



Surge oficialmente a Vila de Sant'anna de Mogy Mirim, em 17 de agosto (oficializada em 1º de setembro).





Estação Braz Cubas



# Estação Braz Cubas



Estação Braz Cubas



Estação Braz Cubas - trilhos

- Localização: Av. Anchieta
- Não atende pessoas com necessidades especiais, apesar da rampa de acesso (que na maioria das vezes se encontra fechada), não há balcões adaptados com a altura necessária
- Não possui sanitários
- Não possui piso podotátil direcional e alerta
- Para trocar de plataforma é necessário acessar a escada lateral que se encontra fora da estação



Estação Braz Cubas - passarela




Estação Braz Cubas - passarela

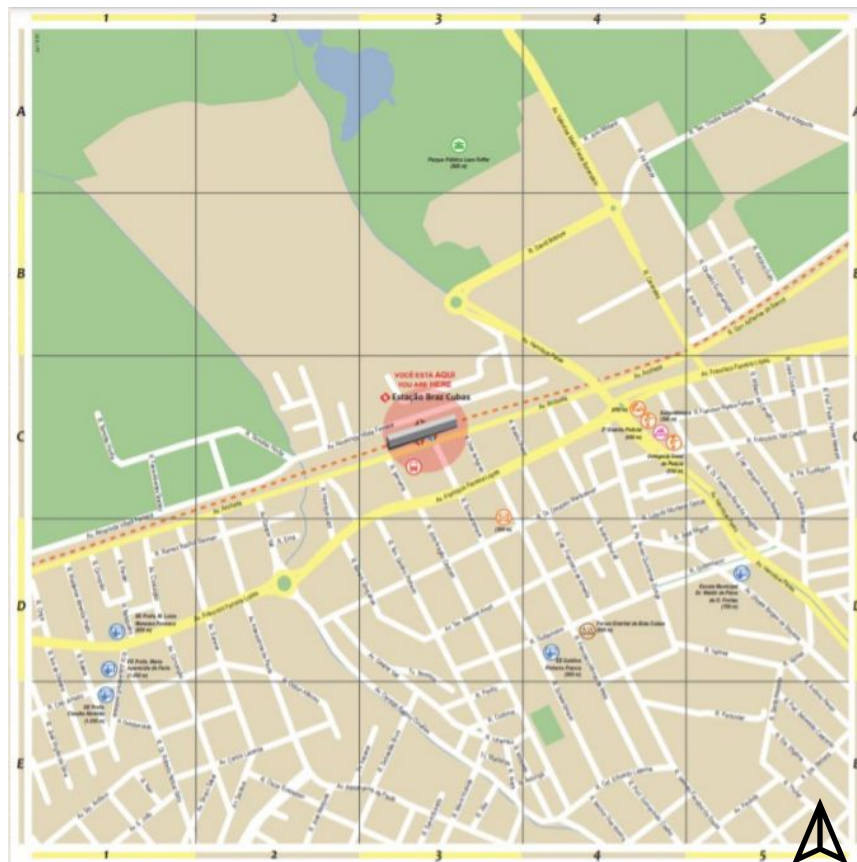




- O uso do solo em sua maioria é de prestação de serviços



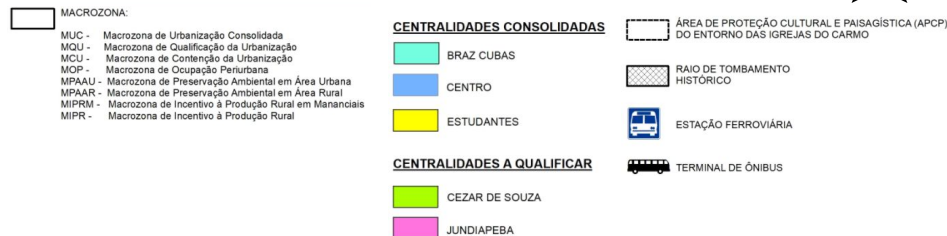
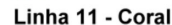
# Mapa dos arredores



## Legenda - Legend

	Linha 11 Coral	Line 11 Coral
(500 m)	Distâncias a partir da estação	Distances from train station
	Acesso para Pessoas com Deficiência - PCD	Access for those with special needs
	Acesso	Access
	Bombeiro	Fire Brigade
	Correio	Post Office
	Polícia / Delegacia	Police
	Escola Pública	Public School
	Prefeitura / Subprefeitura	City Hall / Sub-prefecture
	Forum	Forum
	Terminal de Ônibus Urbano	Urban Bus Terminal
	Ponto Turístico	Touristic Attraction







# Diretrizes



- Proporcionar caminhabilidade aos usuários;
- Criar e revitalizar áreas verdes;
- Reestruturar a mobilidade urbana;
- Conceber novos espaços públicos;
- Melhorar a qualidade de vida dos moradores locais;

# Fontes

- <http://www.revistaintellectus.com.br/artigos/32.333.pdf>
- [Prefeitura de Mogi das Cruzes -](#)
- <https://www.mogidascruzes.sp.gov.br/pagina/secretaria-de-planejamento-e-urbanismo/plano-diretor-vigente>
- <https://hibridoedificio.wixsite.com/projeto6faumack/oficina-de>

